

8月3日からの大雨に関する第5回災害対策本部員会議

日時：令和4年8月18日（木）

16：40～

場所：県庁5階 502会議室

次 第

1 開 会

2 挨 拶

3 議 事

（1）県内の被害状況等について

（2）各部局の取組状況について

（3）その他

4 閉 会

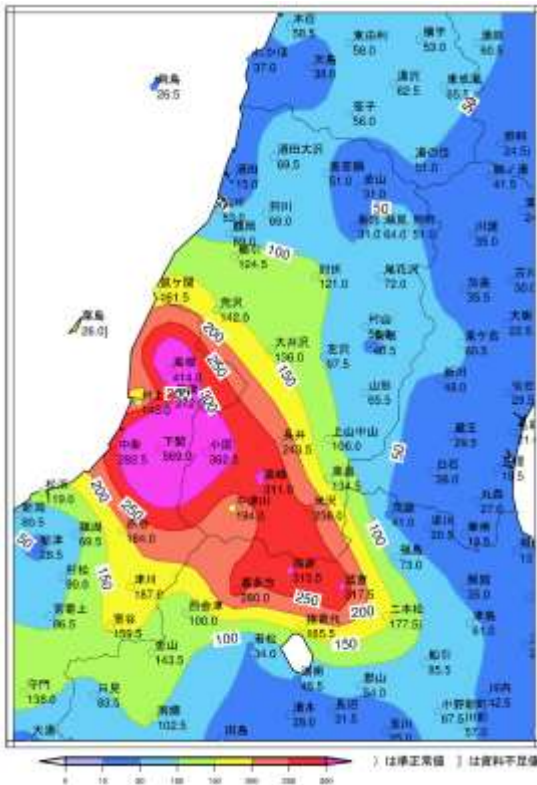
8月3日からの大雨に係る被害状況等について

I 気象状況、警報等

1 気象警報等発表状況

- <大雨・洪水> 大雨特別警報: 7市町、大雨警報: 26市町、洪水警報: 19市町
- <土砂災害警戒情報> 19市町
- <記録的短時間大雨情報> 3市町

2 主な観測地点における総降水量（8月2日12時～8月5日12時）



市町村	観測地点	降水量 (mm)
小国町	小国	362.0
飯豊町	高峰	311.0
米沢市	米沢	256.0
長井市	長井	243.5
飯豊町	中津川	194.0
鶴岡市	鼠ヶ関	161.5
鶴岡市	荒沢	142.0
西川町	大井沢	136.0

(山形地方気象台・公表資料)

3 通年で1位の記録を更新した観測地点及び観測値（日降水量）

観測地点	更新した値		これまでの1位の値	
	降水量(mm)	月日	降水量(mm)	年月日
長井市長井	234.0	8/3	203.3	R2.7/28
小国町小国	281.5	8/3	251.5	H23.6/23
飯豊町高峰	292.0	8/3	168	S56.6/22
米沢市米沢	239.0	8/3	185.0	R1.10/12

4 避難指示等状況 17市町（8月7日17時30分までに全て解除）

5 避難所開設状況 18市町・最大避難者数3,088人 (8月9日17時30分までに全て閉鎖)

II 被害状況

1 人的被害 飯豊町 行方不明者 1 名

2 建物被害 詳細調査中（住家・非住家合わせて、1,619 棟）

(1) 住家

市町村	床上浸水	床下浸水	計	摘 要
寒河江市		1	1	
河北町		1	1	
大江町	8	5	13	
村山市	1		1	
大石田町		4	4	
米沢市	5	15	20	
南陽市	1	3	4	
高畠町	6	10	16	
川西町	150	233	383	
長井市	13	75	88	
小国町	6	20	26	
白鷹町		1	1	
飯豊町	50	141	191	
計	240	509	749	

(2) 非住家

市町村	浸水被害	計	摘 要
寒河江市	1	1	店舗
大江町	10	10	
大石田町	2	2	
米沢市	14	14	
南陽市	4	4	
高畠町	23	23	店舗、車庫、作業所
川西町	536	536	
長井市	43	43	車庫、事務所、宿泊施設等
小国町	18	18	公共施設（除雪センター）、車庫等
飯豊町	219	219	
計	870	870	

3 道 路

(1) 県管理道路 概算被害額：約 20 億円

<全面通行止> 23 路線 29 箇所（うち規制解除済（片交移行含む）23 箇所）

(2) 国管理国道、高速道路 <全面通行止> 4 箇所（規制解除済 4 箇所）

(3) 市町村道 概算被害額：約 47 億円

<全面通行止> 12 市町 74 箇所（規制解除済 34 箇所）

<一部通行止> 4 市町 16 箇所（規制解除済 8 箇所）

4 土砂災害 5 箇所

5 電 気 延べ停電戸数：3,580 戸（復旧済）

6 上水道施設 断水戸数：2,435 戸（8月11日19時時点で、県内の断水は全て解消）

7 農林水産被害（8月18日現在：調査中）

被害種別	被害数量	被害額 (百万円)	内訳	被害発生地域
農作物等	3,742.89 ha	430		
穀物・いも・豆類	3,507.91 ha	68	水稻・大豆・そば等の浸水・冠水・土砂流入等	上山市、中山町、寒河江市、河北町、朝日町、大江町、村山市、大石田町、舟形町、大蔵村、米沢市、南陽市、高畠町、川西町、長井市、小国町、白鷹町、飯豊町、鶴岡市
野菜	115.65 ha	309	えだまめ・アスパラガス・ブロッコリー・ねぎ・きゅうり・トマト等の浸水・冠水・土砂流入等	中山町、河北町、村山市、米沢市、南陽市、川西町、長井市、飯豊町、鶴岡市
果樹	20.58 ha	3	ぶどう・もも・りんご・西洋なし・すもも等の浸水等	中山町、寒河江市、河北町、朝日町、大江町、高畠町、川西町、飯豊町
花き	6.50 ha	49	ダリア・菊等の浸水・冠水・土砂流入等	河北町、朝日町、村山市、米沢市、高畠町、川西町、長井市、白鷹町、飯豊町
樹体	35.82 ha	1	おうとう・西洋なし・ぶどうの樹体損傷等	寒河江市、河北町、南陽市
その他	56.43 ha	0	飼料用とうもろこし・牧草等の浸水・冠水・土砂流入等	河北町、村山市、南陽市、高畠町、川西町、飯豊町
施設	28 件	4		
パイプハウス等	11 件	2	パイプハウス・雨よけ施設の一部破損等	朝日町、米沢市、南陽市、小国町、白鷹町、飯豊町
その他農業施設	6 件	2	作業小屋・農機具の破損等	朝日町、南陽市
畜産関係施設	11 件	0	畜舎・堆肥舎の浸水等	南陽市、白鷹町、飯豊町
水産関係	1 件	0		
水産関係施設	1 件	0	山形県栽培漁業センター内取水ポンプ配電盤の故障	鶴岡市
農地・農業用施設	679 箇所	3,955		
農地	162 箇所	648	農地流出、法面崩落、土砂流入	寒河江市、朝日町、大江町、村山市、大石田町、米沢市、南陽市、高畠町、川西町、長井市、小国町、白鷹町、飯豊町、鶴岡市
農業用施設	514 箇所	3,006	ため池決壊、揚水機場浸水、農道・水路法面崩落、水路閉塞等	天童市、寒河江市、河北町、朝日町、大江町、村山市、大石田町、舟形町、米沢市、南陽市、高畠町、川西町、長井市、小国町、白鷹町、飯豊町、鶴岡市
農村生活環境施設	3 箇所	300	農集排施設の添架管の崩落等、営農飲雑用水施設の遠隔操作設備故障	高畠町、長井市、飯豊町
森林関係	237 箇所	162		
林地	4 箇所	0	山腹崩落等	飯豊町
治山施設	1 箇所	74	土留工崩落	飯豊町
林道施設	230 箇所	88	法面崩落、路肩決壊、土砂流入、路面洗掘、路体流出等	西川町、朝日町、村山市、米沢市、南陽市、高畠町、川西町、長井市、小国町、飯豊町、鶴岡市、庄内町
林業・木材産業関連施設	2 箇所	0	隣接河川増水による施設内駐車場等の一部流出等	米沢市、飯豊町
合計		4,552		22市町村

※ 被害額は百万円単位で四捨五入し表示しているため、合計と内訳が一致しない場合がある。また、50万円未満は「0」と表示される。

8 福祉関係施設への影響

- (1) 病院、診療所 4 施設
- (2) 薬局 1 施設
- (3) 高齢者福祉施設等 11 施設
- (4) 障がい福祉サービス事業所 4 施設
- (5) 児童関係施設 9 施設

9 教育関係施設への影響

- (1) 施設被害
 - 【小中学校】 7 校
 - 【高等学校】 1 校
 - 【青少年教育施設】 1 施設
- (2) 教育課程等の変更 生徒登校禁止 4 校、部活動等停止 5 校（現在解消）

10 商工業関係施設への影響

- ①商工会、商工会議所等からの聞き取りによる建物浸水等 1 1 3 社（9 市町）
- ②商工会 2 施設
- ③金融機関 6 店舗
- ④休廃止鉱山 2 箇所

11 文化財関係施設への影響 5 件

12 河川

<一般被害>

(1) 県管理河川

被害	箇所数	河川名（箇所名）
越水	0	
溢水	18	西村山 1 ●市の沢川（大江町左沢）
		置賜本 2 誕生川（米沢市広幡町）、元宿川（川西町西大塚）
		西置賜 13 田沢川（長井市五十川）、三合田川（長井市寺泉）、福田川（長井市時庭）、●萩生川（飯豊町萩生）、●小白川（飯豊町小白川）、●荒川（小国町小渡、五味沢、増岡）、●横川（小国町小坂町、小国町、栄町、増岡）、●金目川（小国町古田）
		庄内 2 西大鳥川（鶴岡市大鳥(1), (2)）

被害	箇所数		河川名（箇所名）
内水	13	置賜本 13	犬川（川西町東大塚、上小松）、●黒川（川西町黒川）、 ^{さかいがわ} 界川（川西町高山）、上無川（南陽市関根）、誕生川（川西町堀金）、万福寺川（川西町吉田）、和田川（高島町亀岡）、● ^{おものがわ} 鬼面川（高島町蛇口）、●砂川（高島町入生田）、沼田川（川西町西大塚）、和田川・ ^{はこがわ} 函川（高島町夏茂）、黒川・犬川（川西町黒川）
計	31		

●：家屋浸水あり

（2）国管理河川（最上川本川）

被害	箇所数	箇所名
越水	1	長井市 ^{いさざわ} 伊佐沢
溢水	4	●大江町 ^{あてらざわ} 左沢、米沢市 ^{かみにいだ} 上新田、●河北町 ^{みぞのべ} 溝延、河北町押切・吉田
内水	5 6	米沢市～大蔵村
計	6 1	

●：家屋浸水あり

<施設被害> 県管理 38 河川 253 箇所（引続き調査中） 概算被害額：約 90 億円

- ・米沢市 50 箇所：護岸損壊 41 箇所、洗掘 1 箇所、堤防法崩れ 1 箇所、埋塞 1 箇所、流木 5 箇所、堤防道路崩落 1 箇所
- ・川西町 72 箇所：護岸損壊 56 箇所、堤防法崩れ 14 箇所、流木 2 箇所
- ・長井市 25 箇所：護岸損壊 18 箇所、洗掘 1 箇所、堤防法崩れ 3 箇所、埋塞 1 箇所、流木 1 箇所、水没 1 箇所
- ・小国町 45 箇所：護岸損壊 39 箇所、埋塞 2 箇所、流木 4 箇所
- ・飯豊町 57 箇所：護岸損壊 54 箇所、埋塞 2 箇所、流木 1 箇所
- ・白鷹町 1 箇所：護岸損壊 1 箇所
- ・鶴岡市 3 箇所：護岸損壊 3 箇所

<ダム>

荒沢ダム（8月3日 17:04～20:54）、綱木川ダム（8月3日 19:43～8月4日 0:23）で洪水調節を実施

（3）市町村管理河川 3市町 10件（調査中） 概算被害額：約 5 億円

その他市町村の公共土木施設

概算被害額：約 16 億円

（内訳）下水道：約 9 億円

公園：約 7 億円

13 都市公園 被害報告なし

14 下水道

小国町公共下水道の下水処理場（小国浄化センター）が運転停止中。地方共同法人日本下水道事業団で災害査定に向け準備中。

荒川水系横川の増水に伴い下水処理施設が浸水し、町で場内排水作業を7日に完了。

8日午前中に、日本下水道事業団が町との災害支援協定に基づく調査を行うために第1次調査隊が現地入りし、9日に調査完了。小国町では20日までの運転再開を目指している。

15 孤立集落関係 小国町 16地区 (8月5日10時時点で全て解消)

16 災害廃棄物 3町4箇所

市町村	仮置場の設置状況
大江町	2箇所 ・左沢地内 (2箇所) ※4箇所中2箇所閉鎖
米沢市	0箇所 ・広幡農村広場駐車場 (8月14日閉鎖)
高畠町	0箇所 ・蛇口地内 (8月10日閉鎖) ・津久茂地内 (8月10日閉鎖)
川西町	1箇所 ・旧埋蔵文化財資料展示館 ・川西町交流館あいばる (8月11日閉鎖) ・川西消防署訓練棟 (8月7日閉鎖)
飯豊町	1箇所 ・どんでん平ゆり園

(延べ1市4町11箇所)

※ 他の被災市町村における仮置場の設置状況は調査中

Ⅲ 交通への影響 (8月12日(金)14時時点)

1 鉄道

【8月9日(火)から当面の間】

路線	区間	原因	影響	備考
米坂線	米沢～今泉	大雨	臨時ダイヤで運転再開	
	今泉～坂町(新潟)	大雨	上下線で運転見合わせ ※8月12日(金)からバス等による代行輸送	

IV 県及び市町村等の対応

1 山形県災害対策本部（8月3日19時15分設置）

- 8/3 20:30 第1回災害対策本部員会議
- 8/4 10:00 第2回災害対策本部員会議
- 8/5 10:00 第3回災害対策本部員会議
- 8/8 11:30 第4回災害対策本部員会議

2 市町村災害対策本部設置状況

市町村名	設置日時	廃止	市町村名	設置日時	廃止
天童市	8/4 8:00	8/8 10:00	高島町	8/3 18:55	
中山町	8/4 3:15		川西町	8/3 17:00	
寒河江市	8/4 4:30	8/4 16:33	長井市	8/3 20:00	
大江町	8/3 23:00		小国町	8/3 19:20	
米沢市	8/3 21:00		白鷹町	8/3 19:45	8/15 9:00
南陽市	8/3 19:15		飯豊町	8/3 17:00	

3 災害救助法の適用

次の4市6町に対し、災害救助法の適用を決定。

災害救助法 適用市町村	適用年月日	被害の状況等	備 考
米沢市 寒河江市 長井市 南陽市 大江町 高島町 川西町 小国町 白鷹町 飯豊町	令和4年8月3日	令和4年8月3日からの大雨による災害により、多数の者が生命又は身体に危害を受け、又は受けるおそれが生じており、継続的に救助を必要としている。	災害救助法施行令第1条第1項第4号適用

4 自衛隊災害派遣

8月4日 自衛隊に対し災害派遣要請（給水活動への支援）

<給水実績>

飯豊町 西部地区公民館 対象者：138名 給水量：2.4t
町民総合センター 対象者：150名 給水量：4.0t

5 災害ボランティア等の対応状況

【県】山形県災害ボランティア支援本部（8月3日19時15分設置）

- 8/4 11:00 第1回災害ボランティア支援本部会議
- 8/5 16:30 第2回災害ボランティア支援本部会議

- 8/8 16:30 第3回災害ボランティア支援本部会議
- 8/10 16:30 第4回災害ボランティア支援本部会議
- 8/15 15:00 第5回災害ボランティア支援本部会議
- 8/17 15:00 第6回災害ボランティア支援本部会議

【市町村】

(1) 災害ボランティアセンターの設置状況

市町村名	設置日時	廃止	市町村名	設置日時	廃止
大江町	8/4 16:00		川西町	8/4 16:00	
飯豊町	8/5 9:00		長井市	8/5 15:00	

(2) 災害ボランティアセンターの活動状況

市町村名	ボランティア受入状況等	活動状況	
大江町	8/6 活動済 8/7 活動済	調整中	
		期間	8/6～8/7 分
		団体	18 団体 128 人
		個人	107 人
川西町	8/7～ 活動中（一般向け募集中） 〔 活動期間 8/7～当面の間 ※ 県内在住の高校生以上 （事前申込が必要） 〕	活動中	
		期間	8/7～16 分
		団体	29 団体 294 人
		個人	119 人
飯豊町	8/8～ 活動中（一般向け募集中） 〔 活動期間 8/8～当面の間 ※ 県内在住の高校生以上 （事前申込が必要） 〕	活動中	
		期間	8/8～16 分
		団体	19 団体 176 人
		個人	98 人
長井市	8/11 活動済 8/20～21 一般向け募集中 〔 活動期間 8/11、8/20～21（予定） ※ 長井市内在住者 及び 長井市内の企業・団体 （事前登録が必要） 〕	募集中	
		期間	8/11 分
		団体	6 団体 54 人
		個人	5 人

6 県から市町村への職員派遣

(1) 連絡調整員

米沢市、川西町、長井市、飯豊町に延べ 13 人を派遣

(2) 技術職員 延べ219名を派遣

市町村	期間	派遣元	人数	内容
米沢市	8月4日～8月5日	置支	延べ2名	農業用施設被災調査等
高畠町	8月8日	置支	1名	農業用施設被災調査等
川西町	8月4日～8月19日	県庁・ 4支庁	延べ24名	農業用施設被災調査等
長井市	8月4日～8月10日	置支	延べ8名	農業用施設被災調査等
	8月12日	置支	1名	林道等現地調査
小国町	8月8日～8月10日	県庁・置支	延べ9名	農業用施設被災調査等
	8月12日～8月16日	県庁・置支	延べ13名	林道等現地調査
	8月15日～8月26日	県庁・最支	延べ20名	土木施設被災箇所調査
白鷹町	8月4日～8月9日	置支	延べ4名	農業用施設被災調査等
飯豊町	8月4日～8月19日	県庁・ 4支庁	延べ87名	農業用施設被災調査等
	8月12日～19日	県庁・村支 置支・庄支	延べ30名	林道等現地調査
	8月15日～8月26日	村支	延べ20名	土木施設被災箇所調査

※今後、市町村からの要望に応じ、農林・土木の技術職を派遣する予定としている。

7 県内中小事業者への支援

- 産業労働部商業振興・経営支援課内に「大雨被害特別金融相談窓口」を設置
(令和4年8月5日)
- 商工業振興資金「経営安定資金第4号」における災害指定の実施(令和4年8月5日)

8 農林水産業関係

- 「農作物の大雨・浸冠水等に関する技術対策」について、関係団体(JA等)に情報提供、及び農業情報サイト「やまがたアグリネット(あぐりん)」で情報発信
(令和4年8月4日)
- 山形県農林水産部災害対策会議を開催(令和4年8月4日)
- 県庁農林水産部農政企画課及び総合支庁産業経済部農業振興課に「令和4年8月3日からの大雨による農作物等被害に関する農林水産関係総合相談窓口」を設置
(令和4年8月5日)
- 農地や農業用施設、林道等の被害の復旧、肥料・農薬等のかかり増しや資金繰り等への支援を行う「8月3日からの大雨被害に対する緊急対策」を発動
(令和4年8月18日)

9 政府への緊急要望等

(1) 政府への緊急要望

- ① 日 時 8月5日(金) 17:15~18:00 WEB面談
- ② 要望先 二之湯 智 内閣府特命担当大臣(防災)
中山 展宏 国土交通副大臣
- ③ 要望内容
 - ・復旧に向けた十分な財政措置
 - ・災害復旧事業の推進

(2) 二之湯 智 内閣府特命担当大臣(防災)による被害状況視察等

- ① 日 時 8月7日(日)
- ② 概 要
 - ・被災現場視察(飯豊町大巻橋、大江町百目木地区)
 - ・知事、大江町長との意見交換(大江町役場)
- ③ 緊急要望
 - ・復旧に向けた十分な財政措置
 - ・災害復旧事業の推進

(3) 斉藤 鉄夫 国土交通大臣による被害状況視察等

- ① 日 時 8月9日(火)
- ② 同行者 国土交通省 岡村水管理・国土保全局長、丹羽道路局長、奥田鉄道局技術審議官、山本東北地方整備局長、田中東北運輸局長ほか
- ③ 概 要
 - ・被災現場視察(大江町百目木地区、飯豊町大巻橋、JR米坂線小白川橋梁)
 - ・知事、米沢市長、大江町長、小国町長、飯豊町長との意見交換(飯豊町町民総合センターあ〜す)
- ④ 緊急要望
 - ・復旧に向けた十分な財政措置
 - ・災害復旧事業の推進
 - ・JR米坂線の早期全面復旧

(4) JR東日本新潟支社への緊急要望

- ① 日 時 8月12日(金)
- ② 概 要 JR米坂線の沿線2市3町と県との合同緊急要望
- ③ 要望内容 JR米坂線の早期全線復旧

(5) JR東日本本社への緊急要望

- ① 日 時 8月17日(水)
- ② 概 要 JR米坂線の沿線2市3町と県との合同緊急要望
- ③ 要望内容 JR米坂線の早期全線復旧

10 その他

○断水地域での液体ミルク及びミルク用等飲料水の配布

▽8月5日(金)

- ・断水の飯豊町に、総合支庁備蓄の「液体ミルク」(240ml・120本)を提供(町民総合センター「あ〜す」へ搬入)
- ・0~2歳児がいる70世帯にミルク用等の飲料水((1世帯当たり500ml×24本入り1ケース・企業局製造)を配布(県しあわせ子育て応援部及び企業局職員が各世帯に直接配布))

▽8月8日(月)

- ・断水の小国町に、総合支庁備蓄の「液体ミルク」(240ml・24本)を提供(小国町役場へ搬入)
- ・0~2歳児がいる1世帯にミルク用等の飲料水(500ml×24本入り1ケース・企業局製造)を配布(宅配)

○西置賜地域振興局配備の可搬式排水用ポンプ1セットを長井市に貸出(8月4日(木))

- ふるさと納税ポータルサイト「ふるさとチョイス」、「楽天ふるさと納税」、「ふるなび」、「さとふる」の4サイトにおいて、大雨災害支援寄附受付を開始（8月5日（金））
- 被害を受けた中小企業等の復旧作業に従事する従業員やボランティア等が安心して活動できるように、コロナ禍における中小企業等事業継続支援事業における抗原検査キットの配布対象事業者を拡大（8月10日（水））
- 被災された方々を支援するため、日本赤十字社山形県支部や山形県共同募金会などと連携し、災害義援金の募集を開始（8月12日（金））
- 災害ボランティア等を対象とした、高速道路の通行料金の無料化措置が適用（8月16日（火））

V その他

1 日本赤十字社山形県支部による災害救護活動

救援物資の搬送（8月4日11時現在）

支援先	物資内容
飯豊町 （搬送先：町民総合センター「あ～す」）	毛布 300 枚、タオルケット 300 枚、 緊急セット 78 個、水 150 本（2ℓペットボトル）
長井市 （搬送先：長井市役所）	毛布 20 枚、タオルケット 20 枚
川西町 （搬送先：川西町役場）	毛布 200 枚、タオルケット 200 枚 緊急セット 10 個、安眠セット 3 個

以上

令和4年8月3日からの大雨被害の対応状況

1 道路関係

(1) 全面通行止め箇所の対応

- ・ 8月18日現在、5路線6箇所で全面通行止めを実施しており、国道121号の米沢市入田沢、(主)長井飯豊線の小白川(大巻橋)を含む全箇所で、災害復旧事業による復旧を予定している。

(2) 国道121号(米沢市入田沢)

① 国土交通省の専門家・災害査定官による技術的助言の実施

- ・ 8月8日 国土交通省国土技術政策総合研究所、国立研究開発法人土木研究所等の専門家より、現地にて復旧工法等の技術的助言を受けた。
- ・ 8月9日 国土交通省水管理・国土保全局防災課の災害査定官より、現地にて復旧工法等の技術的助言を受けた。

② 緊急随意契約による調査・設計の実施(ボーリング調査の実施状況等)

- ・ 法面崩落箇所(山形側)では、8月9日からボーリング調査に着手するとともに、仮復旧の設計を進めている。
- ・ 道路流出箇所(福島側)では、仮復旧に向け、流出した舗装版の撤去や大型土のうの設置などを進めている。



一般国道121号法面崩落状況(山形側)



一般国道121号道路流出状況(福島側)

(3) (主)長井飯豊線 大巻橋

① 災害査定官による災害緊急調査の実施と現在の進捗状況

- ・ 8月9日、10日 国土交通省水管理・国土保全局防災課の災害査定官より、現地にて復旧工法等の技術的助言を受けた。

- ・ その助言を受けて、早期の交通確保を図るための仮橋工事に着手することとし、現在は、現地調査及び仮橋の設計の実施といった仮橋工事の着手に向けた準備を進めている。

② 大巻橋に添架されていた上水道・下水道の仮復旧の支援

- ・ 住民生活上必須なライフラインを早急に確保するため、上水道・下水道を管理する飯豊町に対し、8月9日より県の土木職員が現地に入り復旧工法等に関する技術的なアドバイスを行っている。



(主)長井飯豊線 大巻橋 橋梁流出状況



災害査定官による災害緊急調査

2 河川関係

(1) 被災状況の確認

- ・ 県管理河川全区間に渡る被災状況の把握を、8月16日迄に完了した。
[被災箇所数] 38河川 253箇所 (8月17日現在)
引き続き、早期の復旧に向け詳細な調査を進めていく。

(2) 被災した河川の応急対策の状況

- ・ 住宅に隣接した護岸損壊箇所等には、次期出水における被害拡大を防止するため、大型土のうの設置を進めている。
- ・ 上流から大量の土砂が流入し埋塞した河川については、流下断面を確保できるよう、緊急的な堆積土砂の撤去を進めている。

(3) 大規模な氾濫が発生した小白川・萩生川（飯豊町）の対応状況

① 被災状況の把握

- ・ 被災翌日（8月4日）に、ドローンによる被災状況確認を実施した。

② 災害査定官による災害緊急調査の実施

- ・ 8月9日～10日、国土交通省水管理・国土保全局防災課の災害査定官から、復旧方針や応急対策に関する技術的助言を受けた。

③ 抜本的な対策に向けた調査・検討の実施

- ・ 上記助言を踏まえ、設計コンサルタントと緊急随意契約を行い、調査・検討に着手した。

④ 2次災害防止に向けた監視体制の構築

[気象台] 2河川の流域における雨量予測情報を、飯豊町へお知らせする「プッシュ通知」を8月10日より開始している。

[山形県] 危機管理型水位計や簡易監視カメラの設置に向けた調整を進めている。

(4) 市町の水防活動に係る支援

- ・ 置賜白川（飯豊町）など7河川で、水位の状況に応じたホットライン（総合支庁→市町）を延べ16回実施した。
- ・ 県所有の可搬式排水ポンプ3台により、県管理河川の排水作業のほか、長井市の要請に基づく排水作業の支援を実施した。



3 被災住宅に関する支援

被災住宅の再建に対し、県・市町村が協力して被災者を支援することを検討している。

4 支援体制

(1) 現場体制の強化（本庁から総合支庁への職員派遣）

- ・ 災害に迅速かつ的確に対応するため、西置賜地域振興局に対して、本庁及び各総合支庁の建設部（置賜を除く。）から延べ860名の職員の派遣を予定している。

〔 令和4年8月9日(火)、10日(水) 各日 5名【延べ 10名】 〕
〔 令和4年8月15日(月)～12月16日(金)予定 各日 10名【延べ 850名】 〕

- ・ 国・市町等との調整、災害箇所の踏査・精査、復旧方法等の検討、災害査定業務にあたる。

(2) 市町村への災害復旧支援

- ・ 職員を被害の大きかった小国町、飯豊町へ派遣し、調査等の技術支援を行っている。

(3) 建設関係団体による支援（関係団体から県への支援）

- ・ 県と災害協定を結んでいる建設業協会、建コン四団体[※]の建設関係団体に対して、被害の拡大防止と被災施設の早期復旧のための支援を要請し、協会会員の業者が災害復旧等の支援を行っている。

※ 建コン四団体：測量設計業協会、補償コンサルタント協会、
建設コンサルタント協会、地質土壌調査協会

(4) 国土交通省のテック・フォースによる調査

- ・ 東北、北陸、関東、中部の各地方整備局から派遣された「緊急災害対策派遣隊（通称テック・フォース）」により、長井市、川西町、小国町、飯豊町で8月5日から13日までに被災状況調査が行われた。
- ・ テック・フォースと県内建設業者が協力して、ドローンを活用した調査を実施した。



長井市、川西町の点検結果報告会

5 迅速な調査の実施（ドローンの活用等）

土砂災害により山間部の道路が寸断されたため、国土交通省のヘリコプターに本県職員が緊急で同乗し広域的に被災状況を確認したほか、ドローンを活用することで、個別の被災箇所について安全かつ迅速に確認できた。



萩生川上流部での土砂流出状況

8月3日からの大雨被害に対する緊急対策について

1 農林水産物等災害対策事業

(1) 小規模農地等災害緊急復旧対策

- 概 要 政府の災害復旧事業の対象（40万円以上）に該当しない農地や農業用施設の小規模な被害の復旧に対する支援
- 実施主体 市町村、土地改良区、農業協同組合、農業法人、農業者等
- 補助率 〔市町村管理の農業用施設〕 県1/3
〔市町村管理以外の農業用施設や農地〕 県1/3、市町村1/6

(2) 林道等小規模災害緊急復旧対策

- 概 要 政府の災害復旧事業の対象（40万円以上）に該当しない林道等の小規模な被害の復旧に対する支援
- 実施主体 市町村、林業事業者等
- 補助率 〔市町村管理の林道〕 県1/3
〔林業事業者等管理の林内路網〕 県1/3、市町村1/6

(3) 農作物等災害対策

- 概 要 農作物等の被害拡大を防止するための対策に対する支援（対策事業）
 - ①病虫害蔓延防止に向けた農薬、樹勢又は草勢回復のための肥料の購入
 - ②再播種用種子、補植用苗木等の購入
 - ③パイプハウス等農業施設及び付帯設備の復旧、農機具の修理・再取得
- 実施主体 農業協同組合、農業法人、農業者等
- 補助率 県1/3、市町村1/6（補植用苗木については、県1/2、市町村1/4）

2 農林漁業災害対策資金

(1) 山形県農林漁業天災対策資金

- 資金使途 種苗、肥料、薬剤購入費、資材購入費（ビニールハウス等の簡易な施設の復旧費用）等の運転資金
- 貸付利率 0.875%（県と市町村との利子補給により0.875%まで引き下げ）
※更にJA等の融資機関が0.875%引き下げて無利子で貸付を想定
- 償還期限 3～6年（据置期間なし）

(2) 山形県災害・経営安定対策資金


- 資金使途 農林漁業用施設、農地、機械等の原状復旧費用
- 貸付利率 (1)に同じ
- 償還期限 10年以内（うち据置期間3年以内）

※6月27日からの大雨被害も緊急対策の支援対象とする。

8月3日からの大雨による農地・農業用施設の被害状況

令和4年8月18日
農林水産部

揚水機場浸水



白鷹町高玉

用水路閉塞



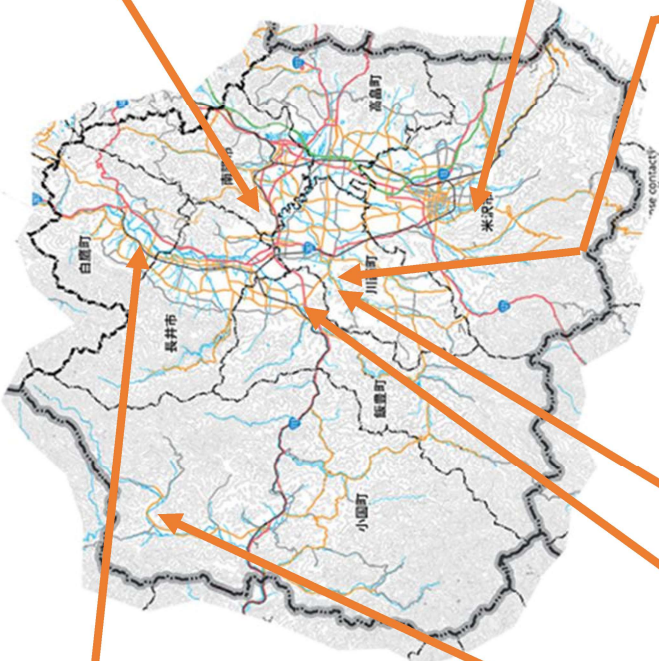
小国町五味沢

排水路破損



飯豊町椿

農地・農業用施設被害
679箇所(8/16現在)



農道崩落



南陽市平野

農地土砂堆積



米沢市遠山

ため池決壊



川西町上小松

路肩崩落

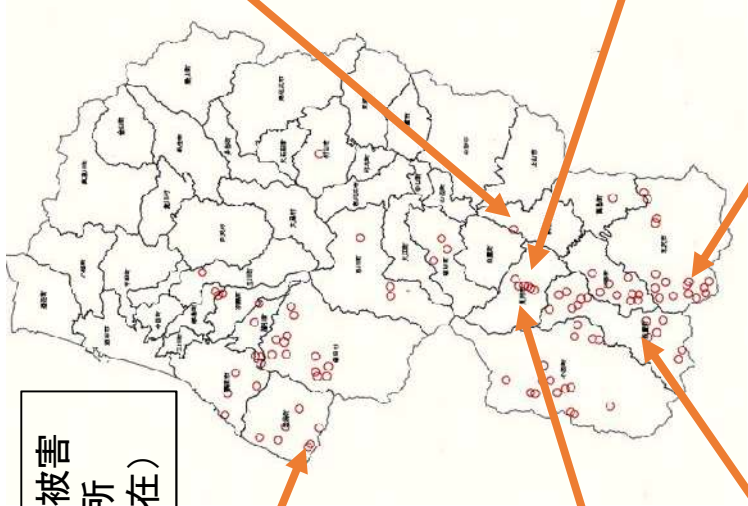


川西町上小松


※【赤囲み】小規模被害

8月3日からの大雨による林道施設の被害状況

令和4年8月18日
農林水産部



※【赤囲み】小規模被害



令和4年8月3日～4日発生豪雨の被災状況（飯豊町：白川幹線用水路）

【被災の概要】

- ・大雨により幹線用水路（幅2.5m×高1.3m）の山側斜面が崩落し、用水路が延長約50mにわたり埋塞した。
- ・幹線用水路は下流1,654haの農地に用水を供給しており、国が造成し県が管理している施設である。

【営農等への影響】

- ・応急的に仮設ポンプによる通水を8月12日に開始した。
- ・受益農家には土地改良区を通し、節水や番水の協力を依頼している。

【復旧状況及び今後の対応】

- ・通水量を増やすため仮水路の設置工事を15日に着手し、本日（18日）本格的に通水を開始する予定。
- ・本復旧にあたっては、崩落斜面の対策等の技術的な課題を事前に国と協議しながら、県が国の災害復旧事業に申請予定。



令和4年8月3日～4日発生豪雨の被災状況（川西町：大光院堤1号[通称：鏡沼]）

N
4
F

【被災の概要】

- ・8月3日豪雨により、防災重点農業用ため池に指定されている大光院堤1号[通称：鏡沼]の堤体が決壊した。ため池の管理者は川西町。
- ・決壊した土砂や泥水がため池下流に流下したが、人的被害は無かった。

【営農等への影響】

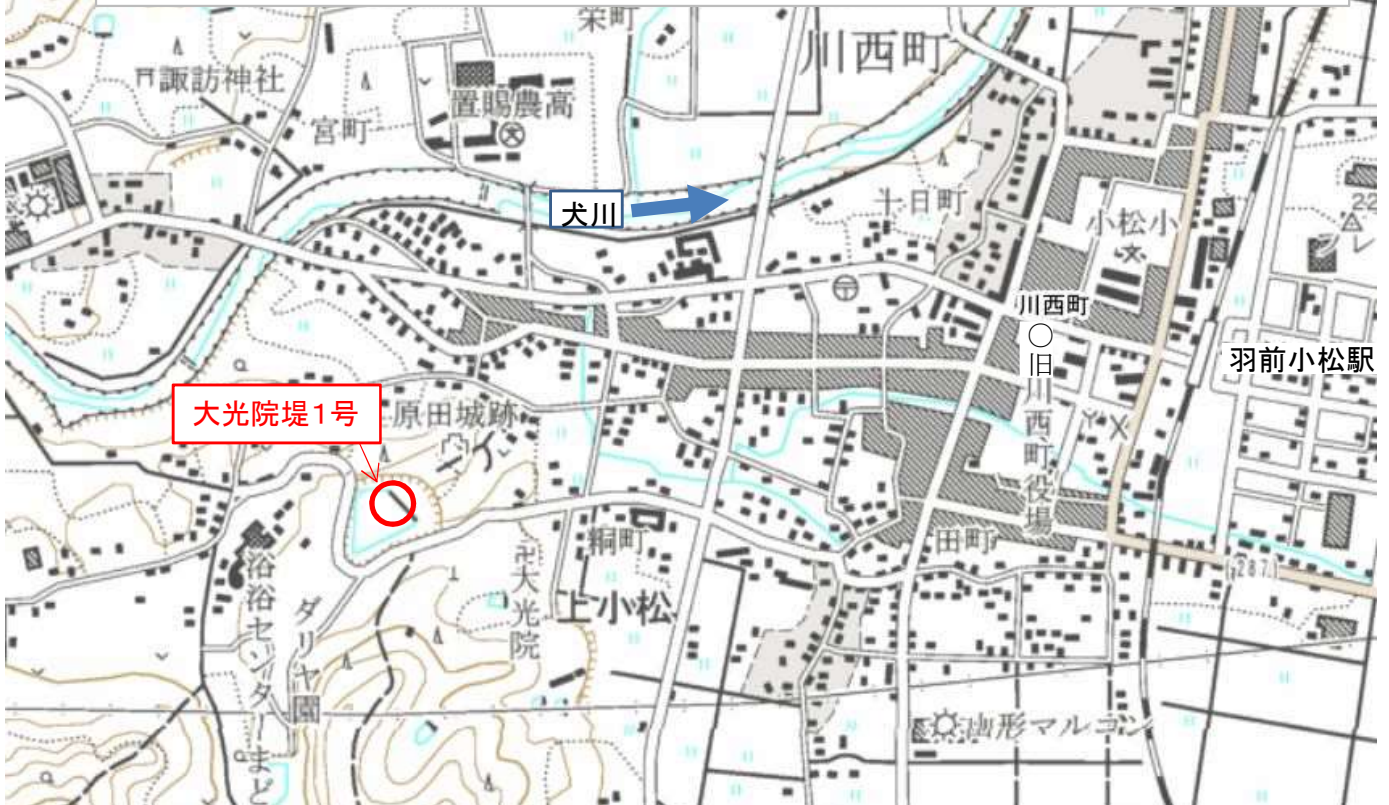
- ・ため池受益地には、別系統から必要な用水量を確保している。

【8/9東北農政局現地調査結果】

- ・大雨により当該ため池の排水能力を超える流入があったため、ため池の水位が上昇し堤体中央部の低い部分から越流して堤体盛土が侵食され、決壊したと考えられる。〔東北農政局〕

【復旧状況及び今後の対応】

- ・町がため池下流の土砂を撤去中。
- ・応急対応として、二次被害防止のため県が堤体の崩落面にブルーシートを設置済。
- ・ため池の本復旧は、管理者である町が国の災害復旧事業に申請予定。ため池の復旧工法の検討、及び復旧工事の実施にあたっては、国と県が全面的に支援する。



ため池の決壊状況



8/9東北農政局現地調査

